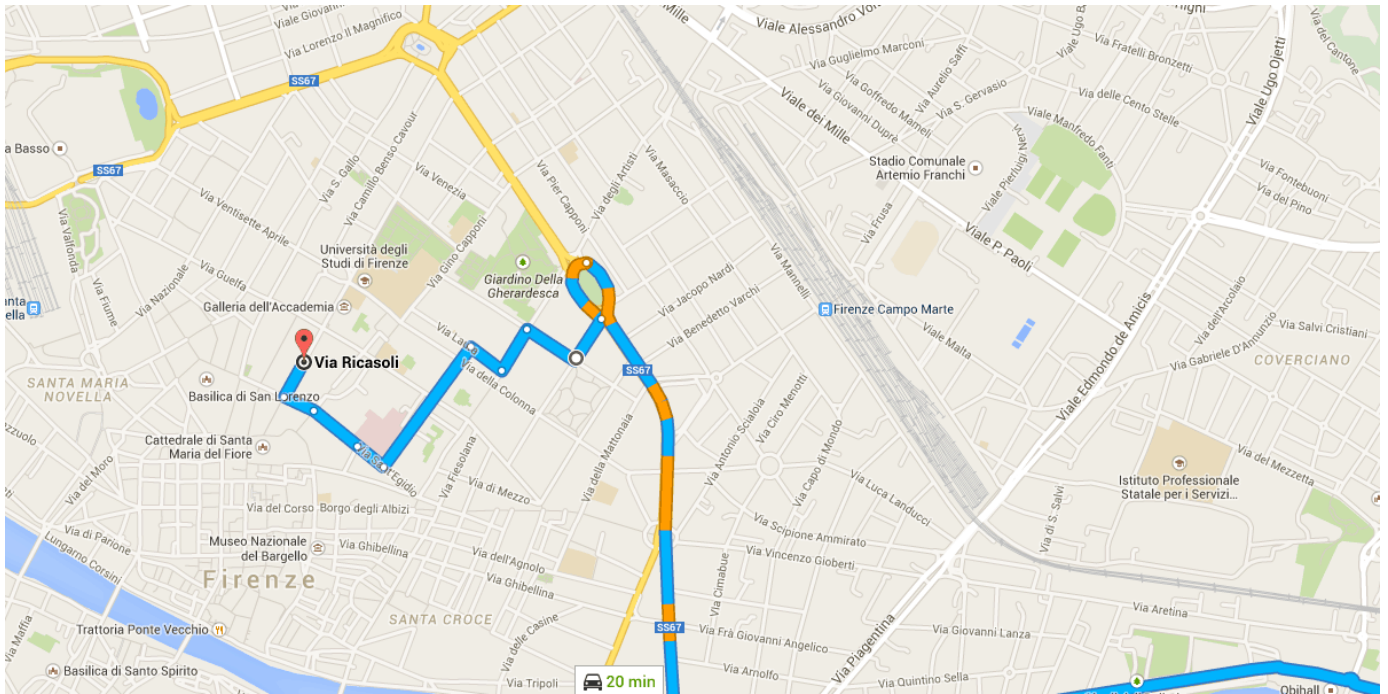


## Indicazioni stradali da Autostrada del Sole a Via Ricasoli



### Autostrada del Sole

Bagno a Ripoli FI

Prendi Via Giovanni Agnelli, Via Marco Polo e SS67 in direzione di Via Vittorio Alfieri a Firenze

8,8 km/11 min

- ↑ 1. Procedi in direzione nordovest da A1/E35 verso Uscita Firenze Sud

⚠ Strada a pedaggio

---

350 m
- ↙ 2. Prendi l'uscita Firenze Sud verso Firenze Sud

⚠ Strada a pedaggio

---

300 m
- ↑ 3. Uscita Firenze Sud fa una leggera curva a destra e diventa SP127

⚠ Strada a pedaggio

---

400 m
- ↑ 4. Continua su Via Giovanni Agnelli

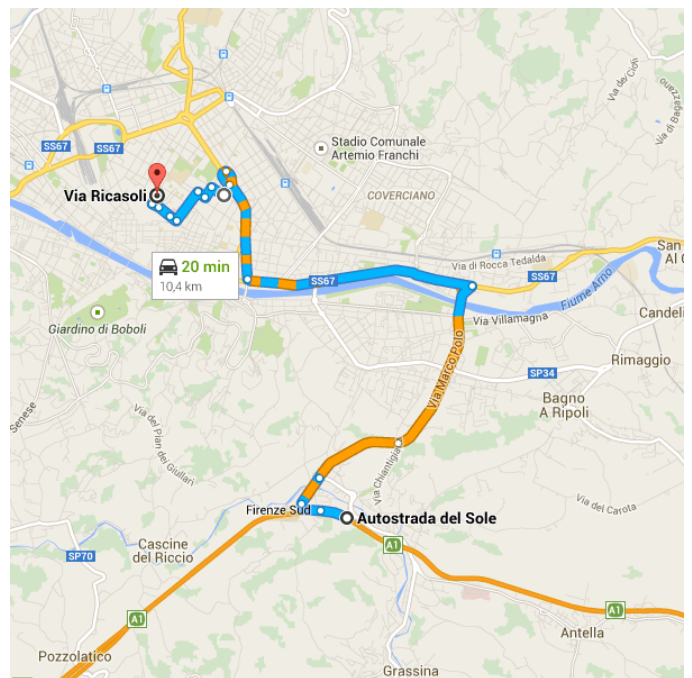
⚠ Strada a pedaggio parziale

---

1,1 km
- ↑ 5. Continua su Via Marco Polo

---

2,2 km



- ↶ 6. Svolta a **sinistra** e imbocca **Via Generale Carlo Alberto Dalla Chiesa/SS67**  
 (indicazioni per **Centro/Viali di Circonvallazione/Guardia di Finanza/Vigili del Fuoco/Polizia/Strada**)  
i Continua a seguire la SS67  


---

 2,8 km
- ↷ 7. Svolta a **destra** e imbocca **Viale Giovanni Amendola/SS67**  
i Continua a seguire la SS67  


---

 1,4 km
- ↶ 8. Mantieni la **sinistra** per continuare su **Piazzale Donatello**  


---

 230 m

Prendi **Via Giuseppe Giusti, Via della Pergola** e **Via Maurizio Bufalini** in direzione di **Via Ricasoli**

---

 1,5 km/4 min

- ↷ 9. Svolta a **destra** e imbocca **Via Vittorio Alfieri**  
⚠ Ingresso in zona a pedaggio  


---

 150 m
- ↷ 10. Svolta a **destra** alla 1a traversa e imbocca **Via Giuseppe Giusti**  


---

 170 m
- ↶ 11. Svolta a **sinistra** alla 1a traversa e imbocca **Borgo Pinti**  
⚠ Strada a traffico limitato  


---

 150 m
- ↷ 12. Svolta a **destra** e imbocca **Via Laura**  


---

 120 m
- ↶ 13. Svolta a **sinistra** e imbocca **Via della Pergola**  


---

 450 m
- ↷ 14. Svolta a **destra** e imbocca **Via Sant'Egidio**  


---

 100 m
- ↑ 15. Continua su **Via Maurizio Bufalini**  


---

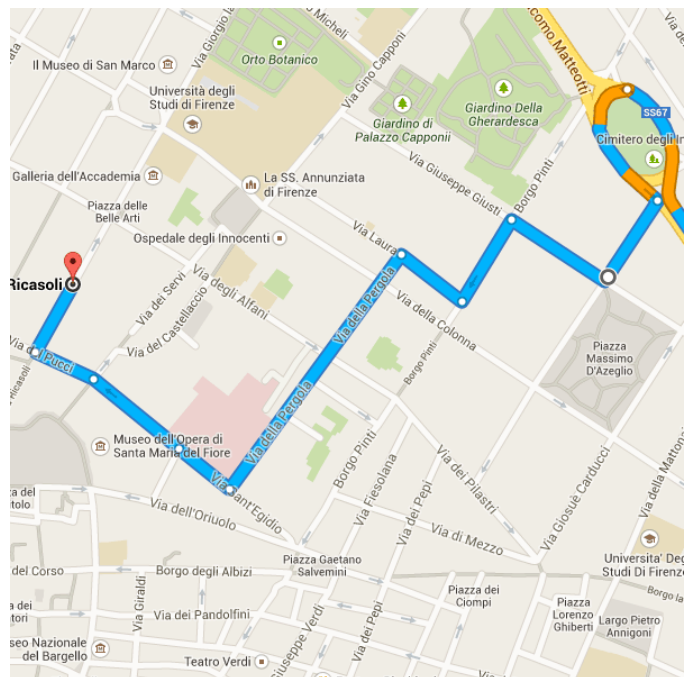
 170 m
- ↑ 16. Continua su **Via del Pucci**  


---

 98 m
- ↷ 17. Svolta a **destra** e imbocca **Via Ricasoli**  


---

 120 m



⦿ **Via Ricasoli**  
 Firenze

Queste indicazioni stradali servono solo per pianificare il viaggio. Le condizioni stradali e di esercizio potrebbero differire dai risultati delle mappe a causa di lavori in corso, traffico, meteo o altri eventi. Pianifica il tuo percorso considerando questi fattori. Rispetta la segnaletica stradale.

Dati cartografici ©2015 Google